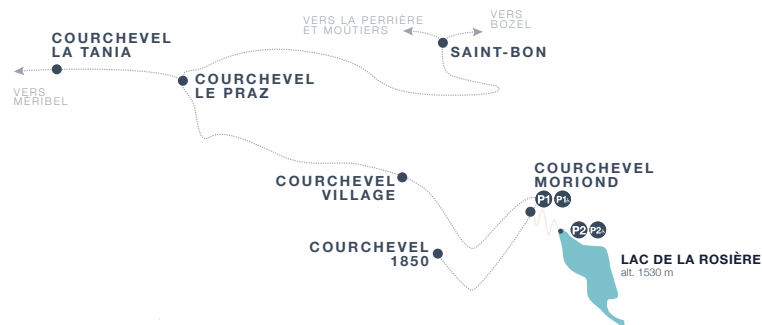


LE LAC DE LA ROSIÈRE

ÉTÉ 2023 | SUMMER 2023

SE RENDRE AU LAC

GO TO THE LAKE



EN VOITURE | BY CAR

P1 P1a PARKING COUVERT DES CIMES BLANCHES CIMES BLANCHES CAR PARK

CENTRE DE COURCHEVEL MORIOND
COURCHEVEL MORIOND CENTRE

460 places. **Stationnement gratuit.**
Garez-vous au parking couvert des Cimes Blanches situé au centre de Courchevel Moriond. Rejoignez ensuite le site de La Rosière grâce aux navettes gratuites. Horaires des navettes visibles sur les panneaux d'affichage, en ligne, ou dans les offices de Tourisme de Courchevel.
460 parking places. **Free parking.**
Park in the Cimes Blanches covered car park in the centre of Courchevel Moriond. Then take the free shuttle bus to La Rosière. Shuttle bus timetables can be viewed on the notice boards, online or at the Courchevel Tourist Offices.

P2 P2a PARKING DU LAC DE LA ROSIÈRE LA ROSIÈRE LAKE CAR PARK

LAC DE LA ROSIÈRE, COURCHEVEL MORIOND
LA ROSIÈRE LAKE, COURCHEVEL MORIOND

111 places. **Stationnement payant** tous les jours de 9h30 à 15h30 (tarif : 3€). **Stationnement gratuit en dehors de ces horaires.**
111 parking places. **Paid parking every day from 9.30am to 3.30pm (rate: €3). Free parking outside these times.**

EN NAVETTE | BY SHUTTLE

NAVETTES GRATUITES DE COURCHEVEL COURCHEVEL FREE SHUTTLES

COURCHEVEL

Bénéficiez des navettes gratuites de Courchevel toutes les heures ou toutes les demi-heures en fonction des périodes. Liaison avec le site de La Rosière jusqu'à 15 fois par jour. Horaires des navettes visibles sur les panneaux d'affichage, en ligne, ou dans les offices de Tourisme de Courchevel.

Take advantage of free shuttle buses from Courchevel every hour or half-hour depending on the season. Link with La Rosière up to 15 times a day. Shuttle bus timetables can be viewed on the notice boards, online or at the Courchevel Tourist Offices.



Le site naturel de la Rosière vous séduira avec son lac d'un bleu turquoise impressionnant, ses torrents, ses pelouses ensoleillées et ses forêts aux essences variées abritant de nombreuses espèces végétales rares et protégées. Avec des aménagements respectueux de la nature, le site de la Rosière est idéal pour vous détendre, vous restaurer ou pratiquer une activité sportive ou culturelle, en famille ou entre amis.

The natural site of La Rosière will seduce you with its impressive turquoise-blue lake, its torrents, its sunny lawns and its forests brimming with a variety of species, home to many rare and protected varieties of vegetation. With its nature-friendly facilities, the Rosière site is ideal for relaxing, enjoying a meal or practising a sporting or cultural activity, with family or friends.


COURCHEVEL
CAPITALE MONDIALE DU SKI

BALADES

WALKS

LE TOUR DU LAC

AROUND THE LAKE

TORRENT ET LAC DE LA ROSIÈRE

Promenade confort | Comfortable walk
1h00 (boucle) | 1 hour (loop)

1 **SENTIER BOTANIQUE ET CASCADE DES POUX**

1h00 (aller / retour) | 1 hour (round trip)

13 **ABRI DU BEC DE L'AIGLE**

1h00 (aller / retour) | 1 hour (round trip)

33 **CREUX DE L'OURS**

3h00 (boucle) | 3 hours (loop)

7 **DENT DU VILLARD**

4h30 (aller / retour) | 4.5 hours (round trip)

7' **DENT DU VILLARD** VARIANTE DE MONTÉE : COL DE LA CHAL & SENTIER DES 1000 MARCHES

4h15 (aller / retour) | 4.15 hours (round trip)

10 **CRÊTE DE MONT CHARVET**

5h00 (boucle) | 5 hours (loop)

11 **TOUR DE LA DENT**

6h00 (boucle) | 6 hours (loop)

Découvrez les itinéraires détaillés dans notre guide « *Balades et Randonnées à Courchevel* » disponible dans nos offices de Tourisme (2€). *Discover the detailed itineraries in our guide 'Walks and hikes in Courchevel' available from our Tourist Offices (€2).*

PARCOURS D'ORIENTATION PERMANENT

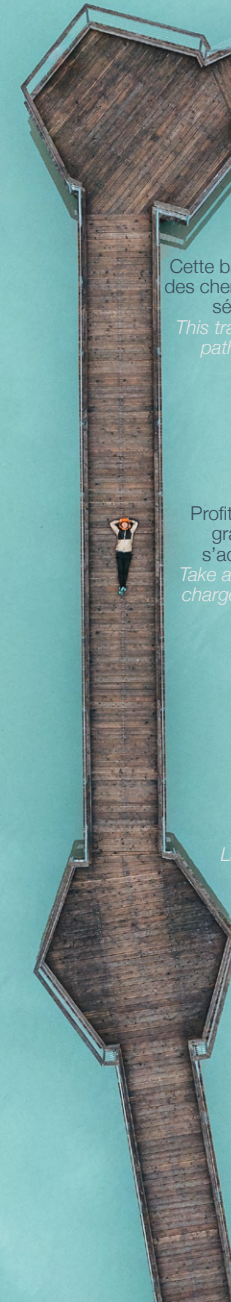
PERMANENT ORIENTATION TRAIL

Cartes et documents disponibles au chalet du lac de la Rosière.
Maps and documents available at La Rosière lake chalet.

PARCOURS « GÉOLOGIE ET PAYSAGE »

'LANDSCAPE AND GEOLOGY' TRAIL

Livret disponible au chalet du lac de la Rosière.
Booklet available at the La Rosière lake chalet.



Cette balade est aménagée en promenade confort grâce à des chemins larges. Elle est accessible à tous : poussettes, séniors, personnes à mobilité réduite accompagnées.
This trail is designed as a comfortable walk thanks to wide paths. It is accessible to all: pushchairs, senior citizens, accompanied persons with reduced mobility.

Vous êtes en fauteuil roulant ?
Are you in a wheelchair ?

Profitez du *Module Tout Chemin®* mis à votre disposition gratuitement au Chalet ! Ce système simple à installer s'adapte sur la majorité des fauteuils roulants manuels.
Take advantage of the All Terrain Module® available free of charge at the Chalet! This easy-to-install system fits most manual wheelchairs.



UNE MARCHÉ À VOTRE NOM
A WALK IN YOUR NAME

Découvrez le **sentier des 1000 marches** entre le lac de la Rosière et le col de la Chal et participez à ce projet en parrainant une marche !
Discover the 1000 steps trail between the La Rosière lake and the Chal pass and participate in this project by sponsoring a walk!

FAÎTES LE PLEIN D'ACTIVITÉS AU LAC DE LA ROSIÈRE

FILL UP ON ACTIVITIES AT THE LAC DE LA ROSIÈRE

ACTIVITÉS PROPOSÉES AU DÉPART DU CHALET

ACTIVITIES OFFERED FROM THE CHALET

PARCOURS AVENTURE & TYROLIENNES

TYROLEAN & ADVENTURE TRAIL

Parcours aventure + tyroliennes | 18,00 €
Adventure trail + zip line | €18,00

PARCOURS AVENTURE | ADVENTURE TRAIL

4 NIVEAUX : JAUNE | VERT | BLEU | ROUGE
4 LEVELS : YELLOW | GREEN | BLUE | RED
À partir de 3 ans | 10,00 € |
From 3 years old | €10,00

Informations et réservations
Information and booking

+33 (0) 659 26 66 89



TYROLIENNES | ZIP LINES

6 enchaînements au-dessus du torrent
6 sequences above the torrent
À partir de 12 ans | 10,00 € | From 12 years old
| €10,00

VIA FERRATA

600 m de longueur, passerelle suspendue de 60 m, location de matériel, accompagnement avec guide possible. 600 m long, 60 m suspension bridge, equipment rental, guides available.

LOCATION DU CANOÛ

CANOE RENTAL

1 ou 2 personnes | 10,00 € les 50 minutes

1 or 2 persons | €10,00 per 50 minutes

VISITE DU SITE NATUREL

VISIT OF THE NATURAL SITE

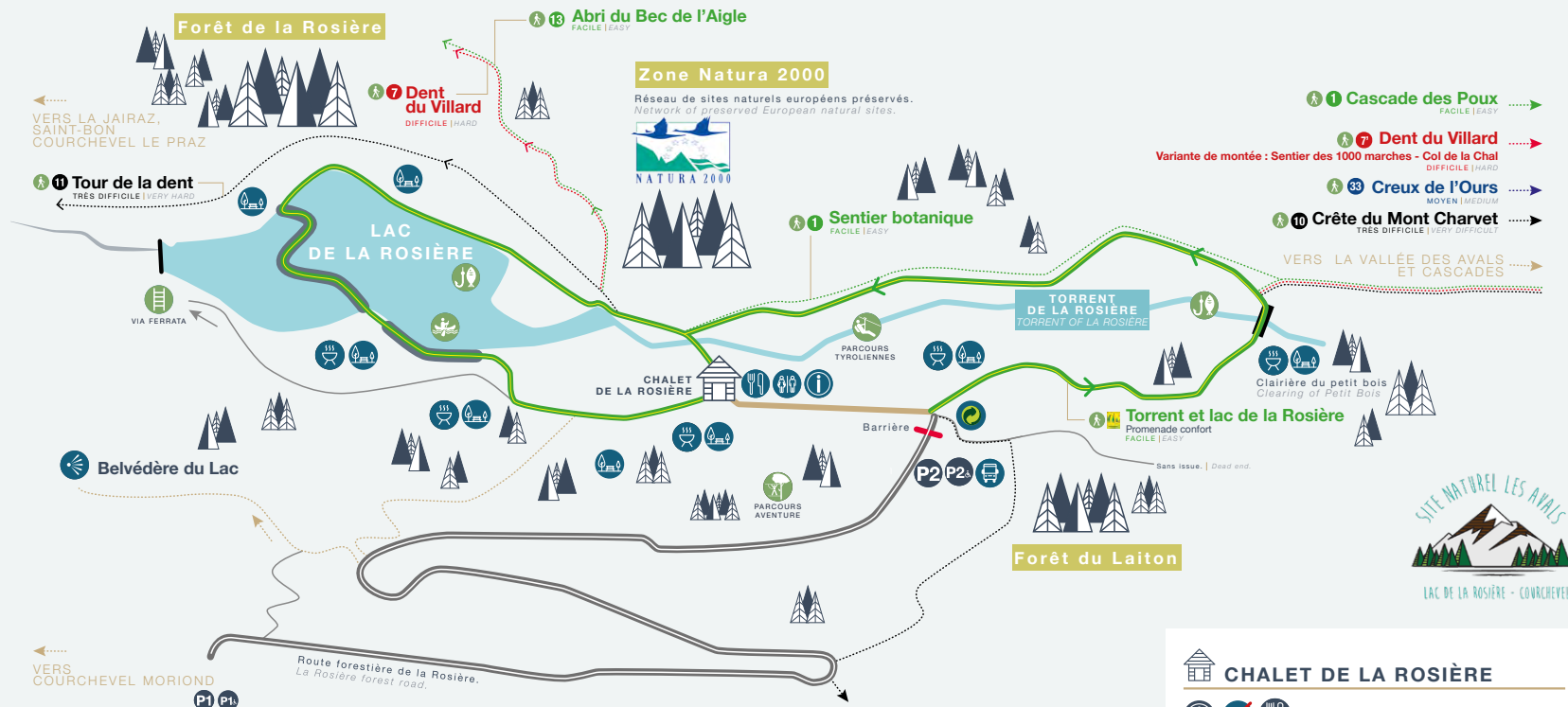
Itinéraire botanique et géologique, animations.

Botanical and geological itinerary, animations.

L'animateur et guide naturaliste de l'association Site Naturel des Avals programme chaque semaine de juin à septembre « L'école de la forêt », « Paysage et géologie » et « Forêt et orchidées sauvages ». 10,00 € pour les plus de 14 ans.

Every week from June to September, the naturalist guide from the Site Naturel des Avals association organises 'Forest school', 'Landscape and geology' and 'Forest and wild orchids'. €10,00 for over 14 years old.

Informations et réservations
Information and booking
+33 (0) 642 10 09 36



RESPECT ET SÉCURITÉ SUR LE SITE

RESPECT AND SAFETY ON THE SITE

Afin de préserver le site naturel de la Rosière, merci de :
In order to preserve the natural site of La Rosière, please:

Déposer vos déchets triés dans les poubelles à l'entrée du site. Put your sorted rubbish in the bins at the site entrance.
Ne pas faire de feux en dehors des barbecues. Do not make fires apart from barbecues.

Promener vos chiens en laisse. Walk your dogs on a lead.
Circulation des véhicules interdite au-delà de la barrière. Vehicle traffic is prohibited beyond the barrier.

NOUVEAUTÉ : PARCOURS GÉOLOGIQUE

NEW: GEOLOGICAL TRAIL

Il y a plein de questions sur le lieu enchanteur du vallon de la Rosière, auxquelles la géologie peut tenter de répondre. Découvrez en toute autonomie les 5 géosites grâce au livret disponible au chalet ou par QRcode sur les bornes. Gratuit. There are lots of questions about the enchanting La Rosière valley that geology can help answer. Discover the 5 geosites on your own thanks to the booklet available at the chalet or by QRcode on the terminals. Free.

CHALET DE LA ROSIÈRE



BUVETTE, RESTAURATION BIO ET LOCALE.
REFRESHMENTS, ORGANIC AND LOCAL FOOD.

Ouvert tous les jours de 11h00 à 17h30.
Open every day from 11.00am to 5.30pm.

Informations et réservations
Information and booking
+33 (0) 603 17 50 72



PIQUE-NIQUE

Tables de pique-nique, barbecues.
Picnic tables, barbecues.

PÊCHE FISHING

Soumise à la réglementation départementale. Brochure gratuite au Chalet et auprès de Courchevel Tourisme. Achat des cartes de pêche sur www.cartedepêche.fr. Subject to departmental regulations. Free brochure at the Chalet and at Courchevel Tourisme. Fishing cards can be purchased at www.cartedepêche.fr.